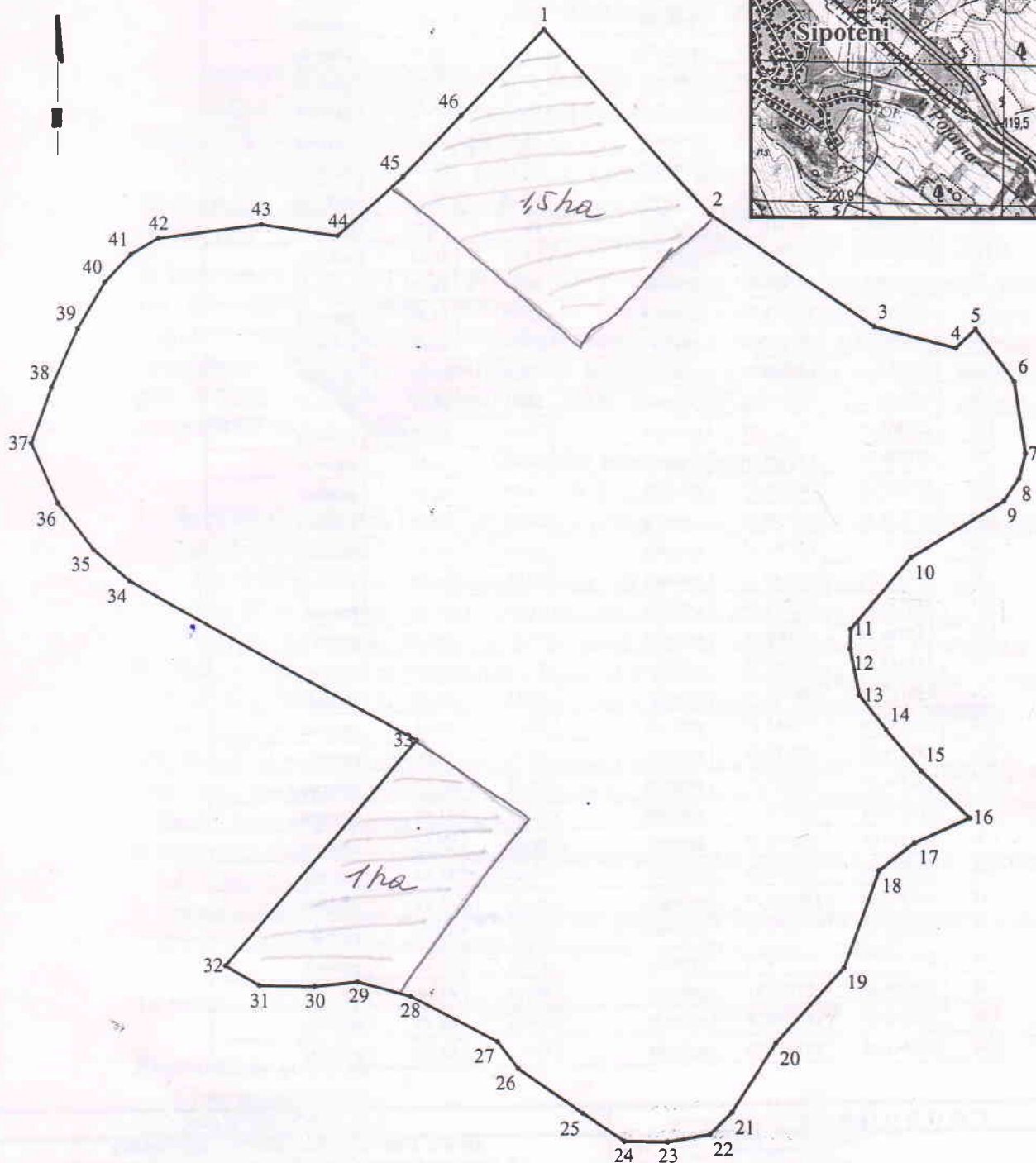
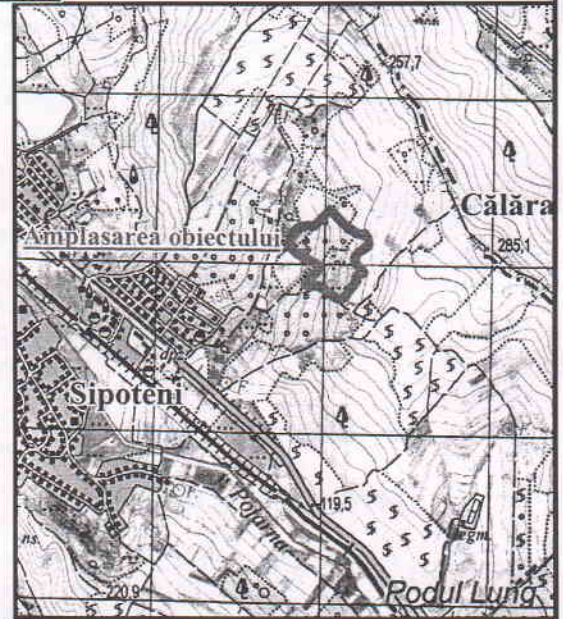


# PLANUL GEOMETRIC

Numărul cadastral: 25411150020

Schema de încadrare



## Caracteristicile tehnice a bunului imobil

Tipul Bunului	Nr_cadastral	Apartenența	Suprafața	Cat_de_Destinația	Modul_de_Folosința	Domeniul	Mențiuni
teren	25411150020	UAT Sipoteni	13.9908 ha	I (Terenuri cu destinație agricolă)	agricol	public	cod colect 101

Catalogul coordonatelor și parametrii hotarului vezi verso


### Catalogul coordonatelor și parametrii hotarului

Nr	Direcția_X	Direcția_Y	Tipul_punctului	Direcția	Distanța	Tipul_hotarului
1	238382.93	187158.73	generale	1-2	118.29	generale
2	238295.63	187238.55	generale	2-3	95.24	generale
3	238241.47	187316.90	generale	3-4	40.28	generale
4	238231.30	187355.87	generale	4-5	13.17	generale
5	238240.48	187365.31	generale	5-6	31.57	generale
6	238215.13	187384.12	generale	6-7	34.41	generale
7	238181.16	187389.59	generale	7-8	12.40	generale
8	238169.17	187386.42	generale	8-9	12.73	generale
9	238158.86	187378.95	generale	9-10	52.16	generale
10	238131.93	187334.28	generale	10-11	44.97	generale
11	238097.55	187305.29	generale	11-12	9.40	generale
12	238088.16	187305.13	generale	12-13	22.57	generale
13	238066.00	187309.45	generale	13-14	20.93	generale
14	238049.42	187322.22	generale	14-15	25.52	generale
15	238030.06	187338.84	generale	15-16	32.26	generale
16	238007.84	187362.23	generale	16-17	28.90	generale
17	237995.96	187335.88	generale	17-18	21.73	generale
18	237982.62	187318.73	generale	18-19	49.02	generale
19	237936.47	187302.22	generale	19-20	48.44	generale
20	237900.37	187269.91	generale	20-21	38.83	generale
21	237867.75	187248.86	generale	21-22	14.66	generale
22	237857.38	187238.51	generale	22-23	20.48	generale
23	237853.75	187218.35	generale	23-24	20.98	generale
24	237853.85	187197.38	generale	24-25	24.11	generale
25	237867.05	187177.21	generale	25-26	37.31	generale
26	237888.02	187146.34	generale	26-27	16.39	generale
27	237900.79	187136.07	generale	27-28	46.54	generale
28	237922.31	187094.80	generale	28-29	26.10	generale
29	237929.17	187069.61	generale	29-30	20.37	generale
30	237927.06	187049.35	generale	30-31	26.30	generale
31	237927.24	187023.04	generale	31-32	18.63	generale
32	237936.49	187006.88	generale	32-33	140.56	generale
33	238043.69	187097.79	generale	33-34	156.94	generale
34	238119.61	186960.44	generale	34-35	22.61	generale
35	238134.16	186943.13	generale	35-36	28.09	generale
36	238156.22	186925.75	generale	36-37	30.90	generale
37	238184.37	186913.00	generale	37-38	27.97	generale
38	238210.63	186922.63	generale	38-39	31.14	generale
39	238239.06	186935.35	generale	39-40	25.82	generale
40	238261.29	186948.49	generale	40-41	18.59	generale
41	238274.89	186961.17	generale	41-42	15.72	generale
42	238282.73	186974.80	generale	42-43	49.89	generale
43	238289.77	187024.19	generale	43-44	36.41	generale
44	238284.48	187060.21	generale	44-45	41.96	generale
45	238312.59	187091.36	generale	45-46	40.33	generale
46	238341.96	187119.00	generale	46-1	57.07	generale

**COORDONAT**

**EXECUTANT**

**Primarul comunei Sipoteni**  
**r-ului Călărași**  
**Specialist pentru**  
**reglementarea regimului**  
**funciar al primăriei**



Agenția Proprietății Publice a Republicii Moldova  
 I.S. "Institutul de Proiectare pentru Organizarea Teritoriului"  
 Lucrări cadastrale de delimitare în mod selectiv cu stabilirea hotarelor  
 terenului proprietate publică C.A.N. Sipoteni r-ului Călărași  
 Adresa: r-ului Călărași, com. Sipoteni, (vezi avizul)

Administrador interimar  
 Inginer Cadastral Certificat CI-0145  
 Data elaborării: 19-06-2020

V. Manalachi  
 I. Foșnea  
 Scara planului:  
 1:3000

